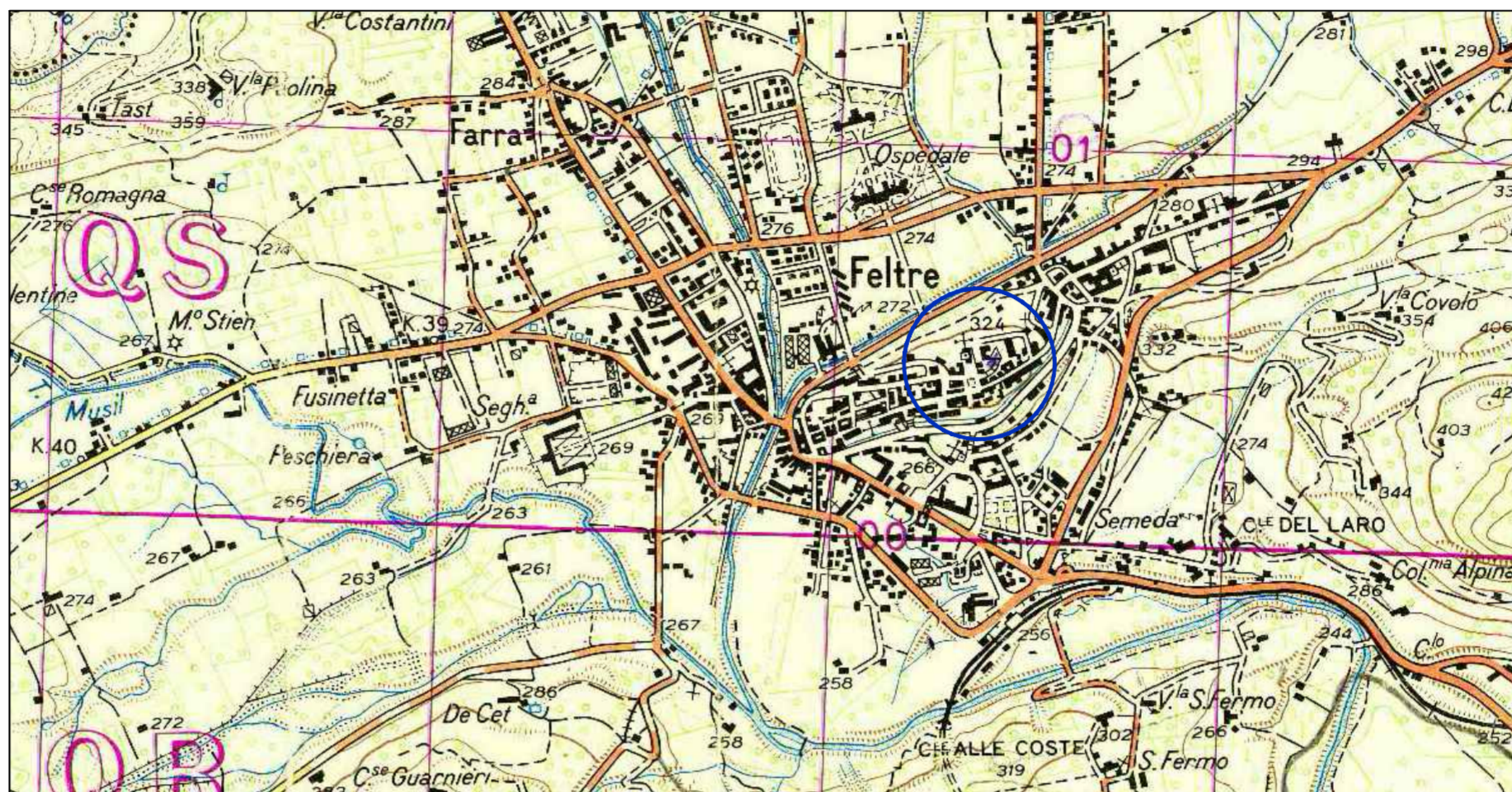


FOTOPIANO



COROGRAFIA



Provincia di Belluno



Comune di Feltre



Museumsverein Burg Heinfels



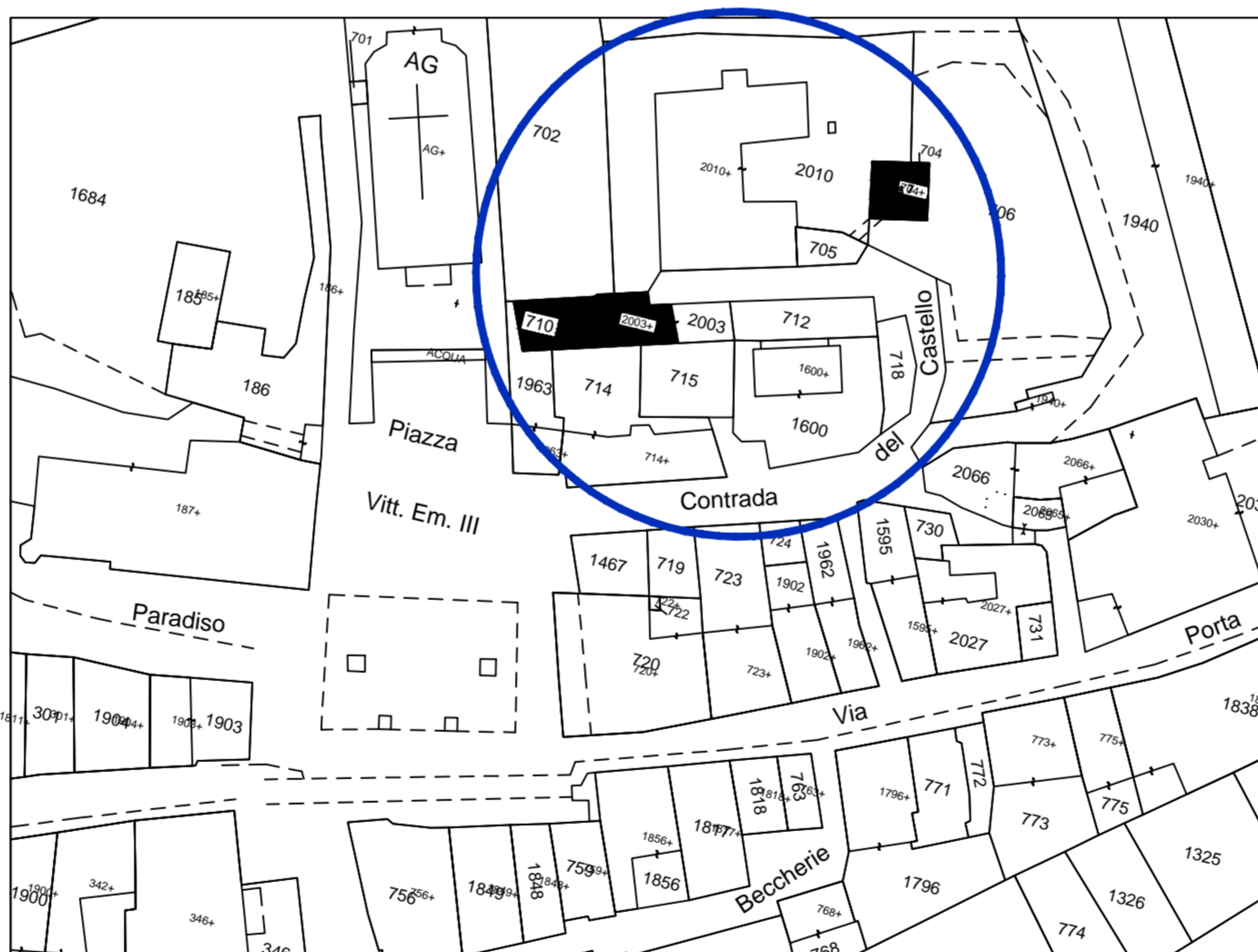
Magnifica Comunità di Cadore

**Programma di Cooperazione Transfrontaliera
Interreg V-A Italia-Austria 2014/2020
Progetto ITAT2002 - TcTb Torri e Castelli**

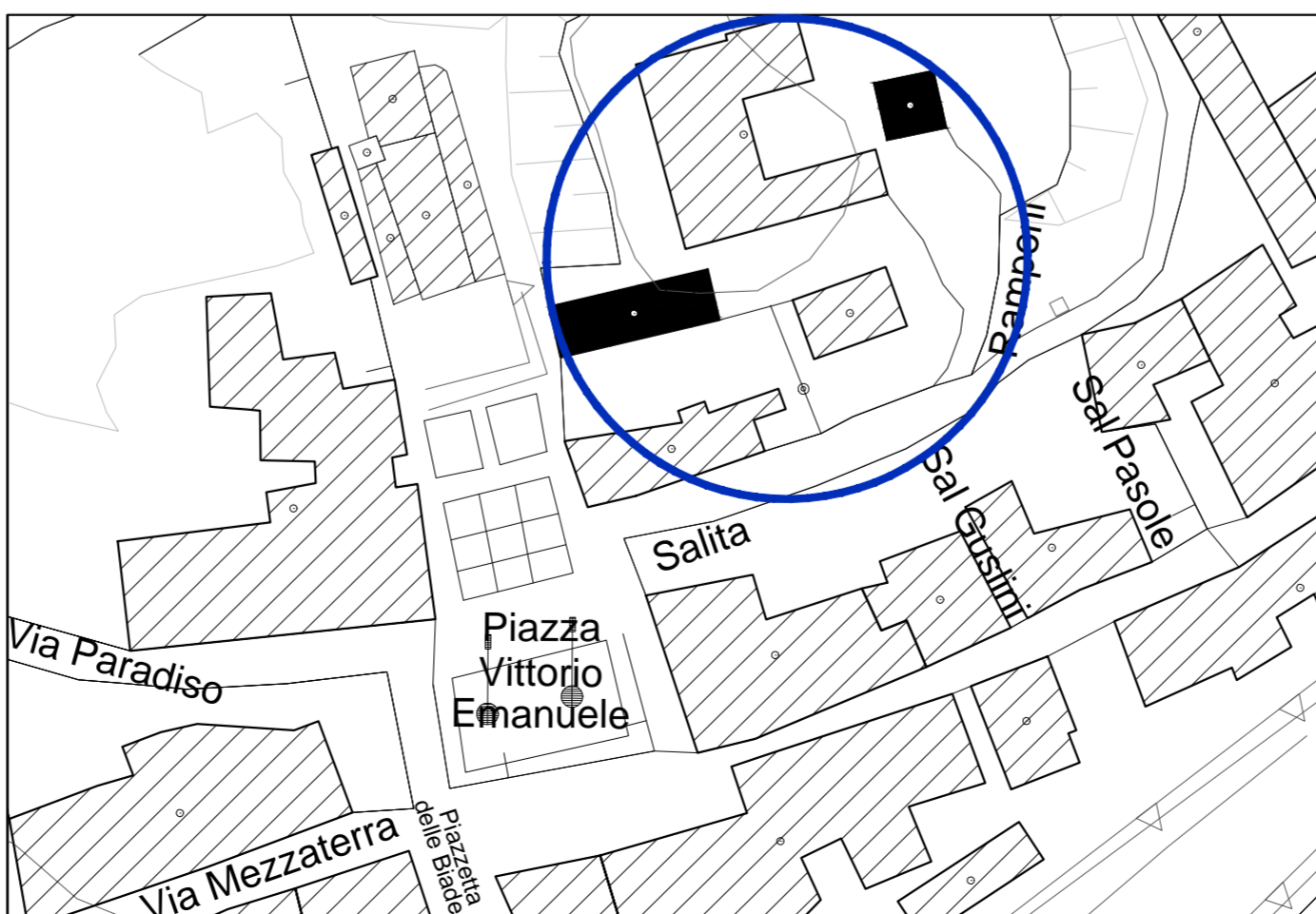
**Interventi di recupero e per la fruibilità turistica della
Torre del "campanon" e della Torre dell'Orologio**

**Lotto 2: TORRE DELL'OROLOGIO
Progetto Esecutivo**

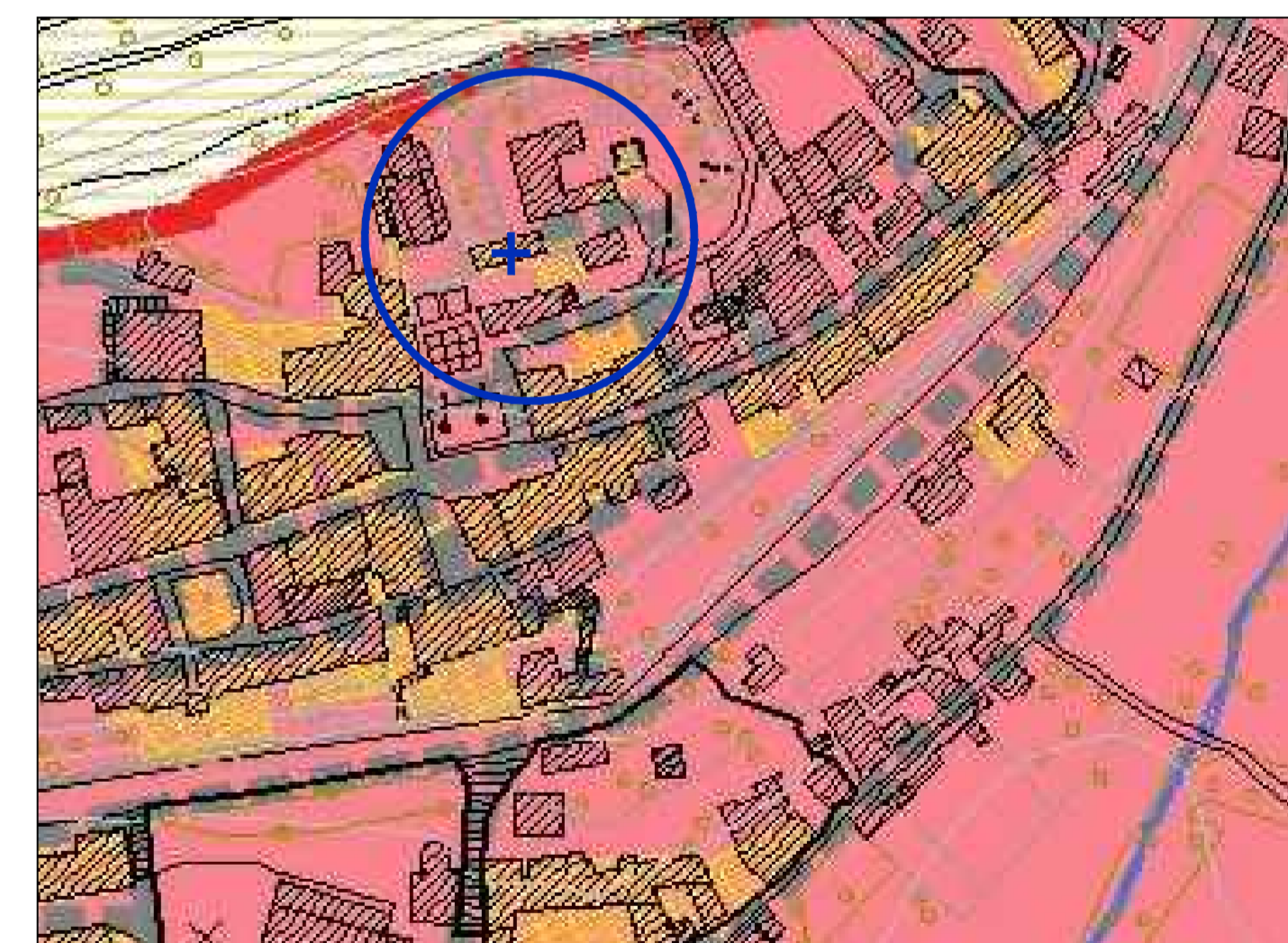
B ELABORATI GRAFICI STATO DI FATTO
1. Fotopiano, Corografia, Estratto di mappa catastale
Estratto di CTR, Estratto del PAT tav1, Estratto di PRG



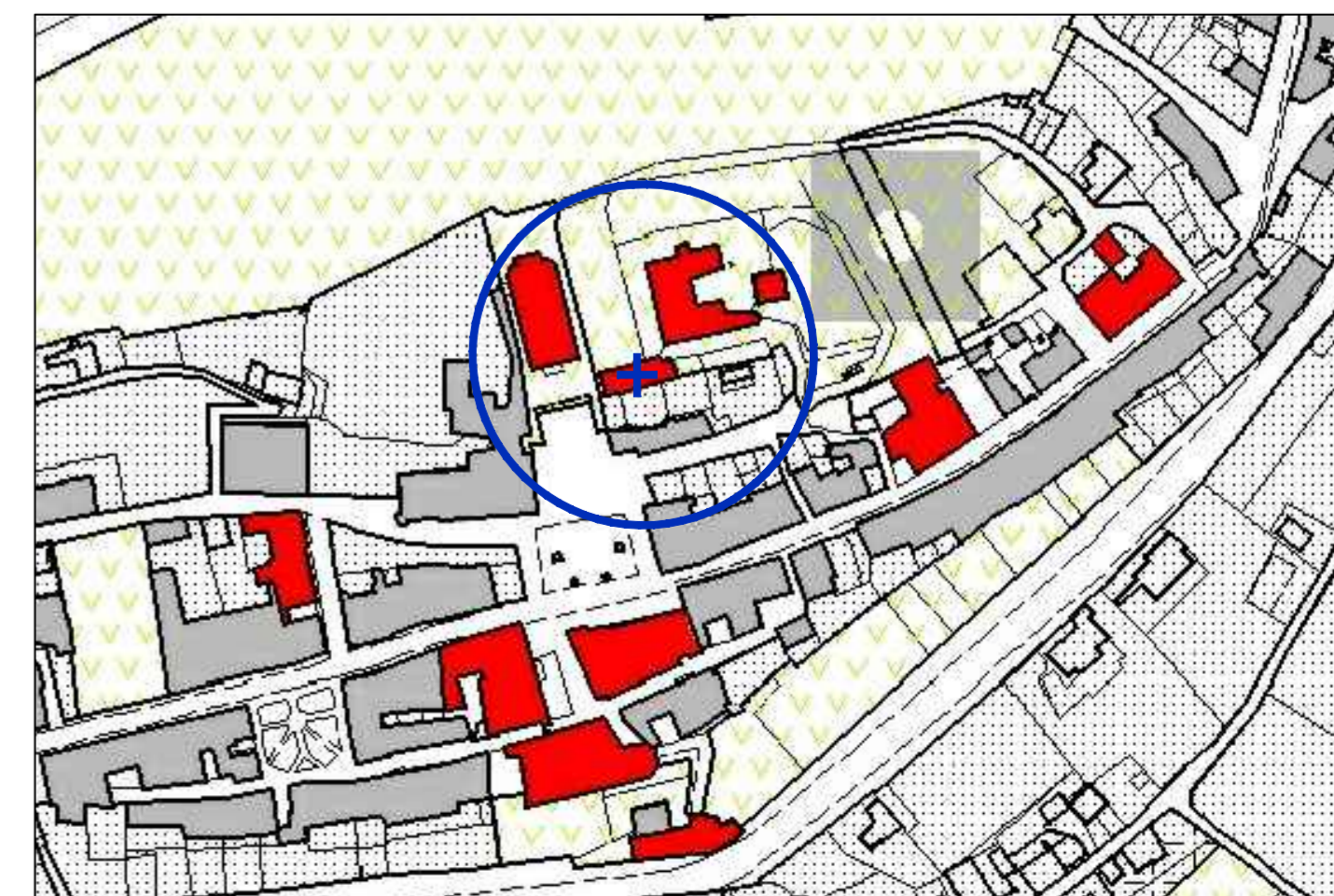
ESTRATTO DI MAPPA CATASTALE scala 1:1000
FG 49 - particella 710-2003



ESTRATTO DI CTR scala 1:1000



ESTRATTO DELLA CARTA DEI VINCOLI DEL PAT
vincolo paesaggistico e vincolo monumentale



ESTRATTO DI PRG

progetto esecutivo 05 luglio 2017		Il Progettista
AGGIORNAMENTI	motivazioni aggiornamenti	geom. Paolo Greco
progetto esecutivo 05 luglio 2017	prescrizioni soprintendenza	arch. Barbara Burigo